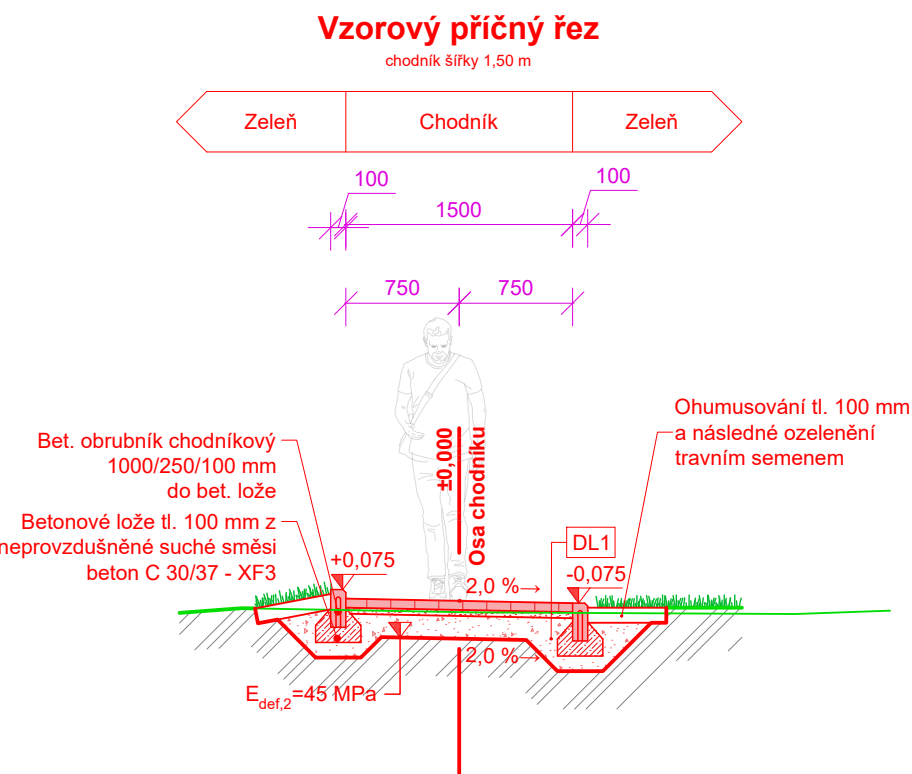
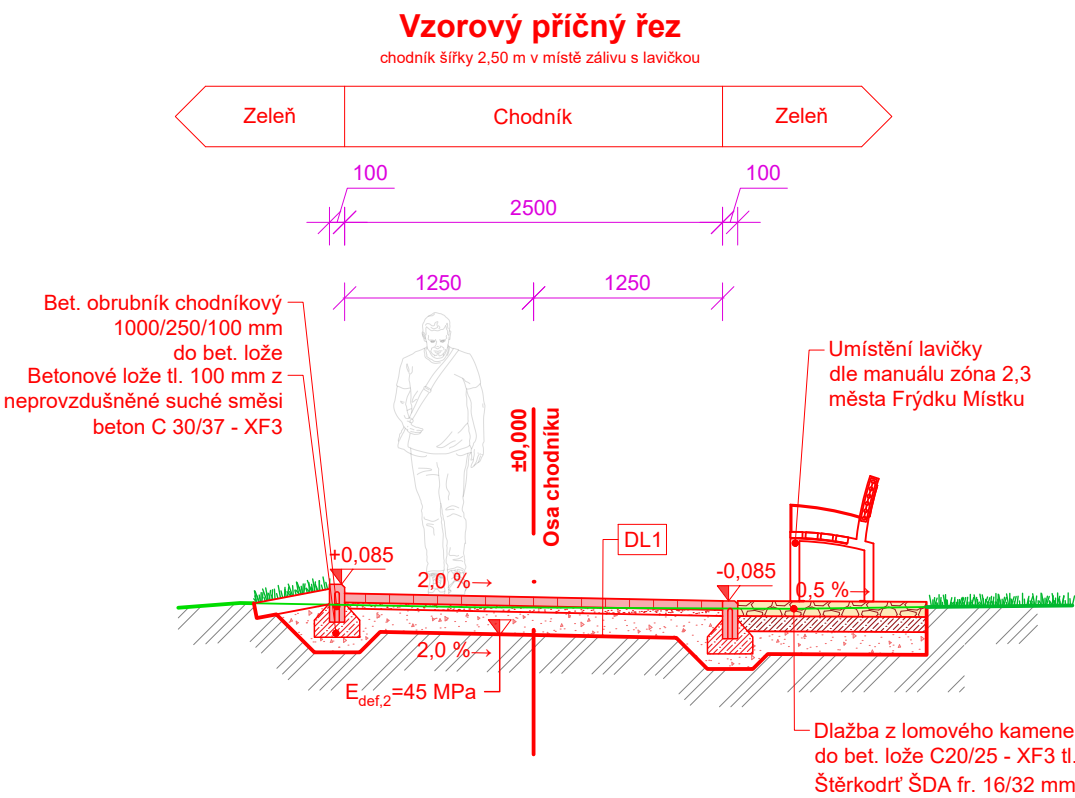
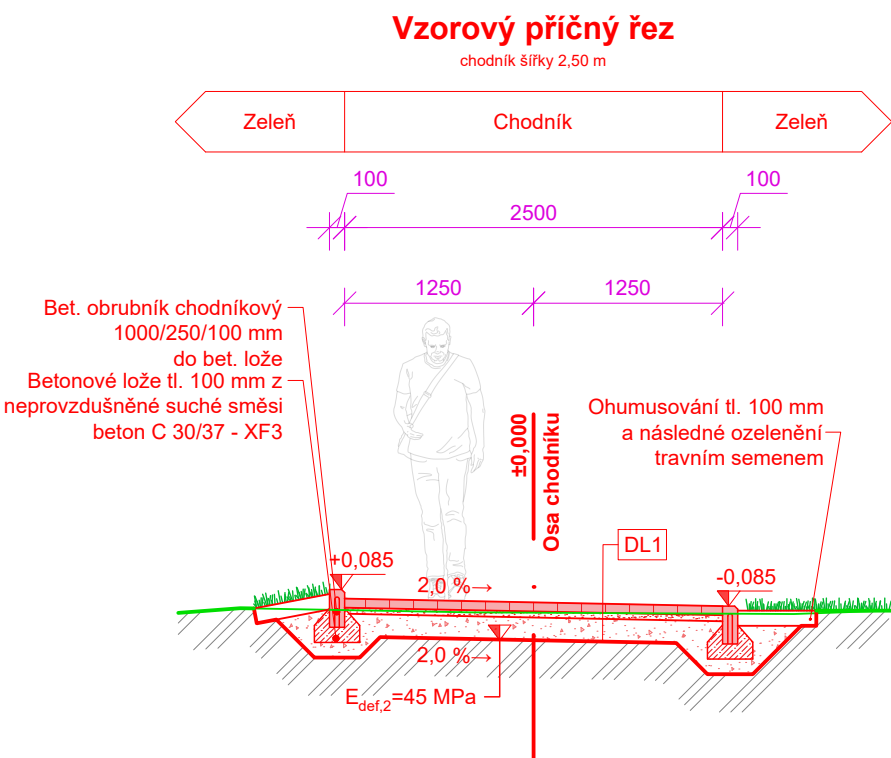


Parkoviště a park u Sekerovy vily - II.
SO 101 D.1.1.05 - Vzorové příčné řezy
M 1:50



DL1 - Skladba konstrukce chodníku


Dle TP170: D2-D-1-CH-PIII			
DL	Betonová zámková dlažba	60 mm	ČSN 73 6131
-	Vysypání spár křemičitým pískem		
L	Ložní vrstva ze štěrkostr. fr. 4/8mm	40 mm	
ŠDA	Štěrkostr., typ A, fr. 0/32 mm	150 mm	ČSN EN 13285, ČSN 73 6126-1
	Celkem	250 mm	

Min. hodnota modulu přetvárnosti na pláni (na aktivní zóně) $E_{def,2} = 45 \text{ MPa}$ a na vrstvě ŠD $E_{def,2} = 70 \text{ MPa}$. V případě neúnosnosti zemní pláně je nutnost provést její sanaci, popř. zlepšení v tl. 500 mm.

SO 101

Investor	Statutární město Frýdek-Místek Radniční 1148 739 01 Frýdek-Místek	
----------	---	---

Č. změny	Předmět změny	Datum změny
1		
2		
3		

Zhotovitel: C2pecap s.r.o. Mariánské náměstí 14, 739 91 Jablunkov	Zodpovědný projektant: Ing. Petr Čmiel Vypracoval: Ing. Daniel Lipowski	Autorizace:	 Mob: + 420 725 043 164 Email: info@c2pecap.cz
Investor: Statutární město Frýdek - Místek 1, Radniční 1148, 739 01 Frýdek - Místek			
Katastrální území: Frýdek (634956)			
Název akce: "Parkoviště a park u Sekerovy vily - II."			
Název přílohy: <i>SO 101 D.1.1.05 - Vzorové příčné řezy</i>			Formát: 840x420 mm
			Datum: září 2023
			Číslo zakázky: C2 23-05-01
			Stupeň: DUR+DSP Paré:
			Měřítko 1:50
			Výkres D.1.1.05

Tato dokumentace nenahrazuje dokumentaci pro provádění stavby.
Stavbu lze provádět na základě projektové dokumentace pro provádění stavby zpracované dle přílohy č.13 vyhlášky 499/2006 Sb. ve znění vyhlášky 62/2013 Sb. v platném znění.